

n/p. Kuback
12.07.2022

STAROSTWO POWIATOWE W WIERUSZOWIE
WYDZIAŁ ARCHITEKTURY,
BUDOWNICTWA I ŚRODOWISKA
12.07.2022
L.dz. AS. 6743. 333. 2022

ZGŁOSZENIE
budowy lub wykonywania innych robót budowlanych
(PB-2)

STAROSTWO POWIATOWE
W WIERUSZOWIE
KANCELARIA OGÓLNA
WPŁYNEŁO
12.07.2022
Liczba załączników.....
podpis.....

PB-2 nie dotyczy budowy i przebudowy budynku mieszkalnego jednorodzinne.

Podstawa prawna: Art. 30 ust. 2 w zw. z ust. 4d ustawy z dnia 7 lipca 1994 r. – Prawo budowlane (Dz. U. z 2020 r. poz. 1333, z późn. zm.).

1. ORGAN ADMINISTRACJI ARCHITEKTONICZNO-BUDOWLANEJ

Nazwa: STAROSTA WIERUSZOWSKI

2.1. DANE INWESTORA¹⁾

Imię i nazwisko lub nazwa: Gmina Galewice
Kraj: Polska Województwo: łódzkie
Powiat: wieruszowski Gmina: Galewice
Ulica: Wieluńska Nr domu: 5 Nr lokalu: ---
Miejscowość: Galewice Kod pocztowy: 98 -405 Poczta: Galewice
Email (nieobowiązkowo):
Nr tel. (nieobowiązkowo):

2.2. DANE INWESTORA (DO KORESPONDENCJI)¹⁾

Wypełnia się, jeżeli adres do korespondencji inwestora jest inny niż wskazany w pkt 2.1.

Kraj: Województwo:
Powiat: Gmina:
Ulica: Nr domu: Nr lokalu:
Miejscowość: Kod pocztowy: Poczta:
Adres skrzynki ePUAP²⁾:

3. DANE PEŁNOMOCNIKA¹⁾

Wypełnia się, jeżeli inwestor działa przez pełnomocnika.

pełnomocnik pełnomocnik do doręczeń
Imię i nazwisko: Marta Nowak
Kraj: Polska Województwo: łódzkie
Powiat: wieruszowski Gmina: Galewice
Ulica: Nr domu: 51 Nr lokalu: ---
Miejscowość: Kaski Kod pocztowy: 98 -405 Poczta: Galewice
Adres skrzynki ePUAP²⁾:
Email (nieobowiązkowo):
Nr tel. (nieobowiązkowo): 692187833

4. INFORMACJE O ROBOTACH BUDOWLANYCH

Rodzaj, zakres i sposób wykonywania:
..Budowa obiektów małej architektury, zagospodarowanie przestrzeni publicznej
w miejscowości Osiek w postaci placu siłowni zewnętrznej-uzupełnienie o
urządzenie sportowo-rekreacyjne typu Street Workout

Planowany termin rozpoczęcia³⁾: 31.08.2022r

5. DANE NIERUCHOMOŚCI (MIEJSCE WYKONYWANIA ROBÓT BUDOWLANYCH)¹⁾

Województwo: łódzkie
Powiat: wieruszowski Gmina: Galewice
Ulica: ----- Nr domu:
Miejscowość: Osiek Kod pocztowy: 98-405
Identyfikator działki ewidencyjnej⁴⁾: 101803_2.0011.1439

6. OSWIADCZENIE W SPRAWIE KORESPONDENCJI ELEKTRONICZNEJ

Wyrażam zgodę Nie wyrażam zgody

na doręczanie korespondencji w niniejszej sprawie za pomocą środków komunikacji elektronicznej w rozumieniu art. 2 pkt 5 ustawy z dnia 18 lipca 2002 r. o świadczeniu usług drogą elektroniczną (Dz. U. z 2020 r. poz. 344).

7. ZAŁĄCZNIKI

- Oświadczenie o posiadanych prawach do dysponowania nieruchomością na cele budowlane.
 Pełnomocnictwo do reprezentowania inwestora (opłacone zgodnie z ustawą z dnia 16 listopada 2006 r. o opłacie skarbowej (Dz. U. z 2020 r. poz. 1546; z późn. zm.)) – jeżeli inwestor działa przez pełnomocnika.
 Potwierdzenie uiszczenia opłaty skarbowej – jeżeli obowiązek uiszczenia takiej opłaty wynika z ustawy z dnia 16 listopada 2006 r. o opłacie skarbowej.
Inne (wymagane przepisami prawa):
 Dokumentacja projektowa (3 egzemplarze)

8. PODPIS INWESTORA (PEŁNOMOCNIKA) I DATA PODPISU

Podpis powinien być czytelny. Podpis i datę podpisu umieszcza się w przypadku dokonywania zgłoszenia w postaci papierowej.


08.07.2022r

WÓJT GMINY

Pieter Kłodziej

- 1) W przypadku większej liczby inwestorów, pełnomocników lub nieruchomości dane kolejnych inwestorów, pełnomocników lub nieruchomości dodaje się w formularzu albo zamieszcza na osobnych stronach i dołącza do formularza.
- 2) Adres skrzynki ePUAP wskazuje się w przypadku wyrażenia zgody na doręczanie korespondencji w niniejszej sprawie za pomocą środków komunikacji elektronicznej.
- 3) W przypadku zgłoszenia budowy tymczasowego obiektu budowlanego w polu „Planowany termin rozpoczęcia” należy wskazać również planowany termin rozbiórki lub przeniesienia w inne miejsce tego obiektu.
- 4) W przypadku formularza w postaci papierowej zamiast identyfikatora działki ewidencyjnej można wskazać jednostkę ewidencyjną, obręb ewidencyjny i nr działki ewidencyjnej oraz arkusz mapy, jeżeli występuje.

Projektowanie Architektoniczne Marta Nowak		Załącznik Nr 1
Kaski 51, 98-405 Galewice Tel. 6921878380		zgłoszenia Nr 333/2022
Dokumentacja Projektowa		z dnia 12.07.2022
Stadium:	Projekt techniczny Projekt zagospodarowania działki	
Obiekt:	Budowa obiektów małej architektury - zagospodarowanie przestrzeni publicznej w miejscowości Osiek w postaci utworzenia siłowni zewnętrznej	
	Kategoria obiektu: VIII jednostka: 101803_2; obręb: .0011	
Lokalizacja:	Osiek, 98-405 Galewice (dz. nr 1439)	
Inwestor:	Gmina Galewice	
Adres	98-405 Galewice ul. Wieluńska 5	

Branża		Imię i Nazwisko, Nr uprawnień	Podpis, pieczęć
Konstrukcja/ Architektura	Projektant	inż. Krystyna Zając Nr uprawnień: LOD/0375/POOK/05	inż. Krystyna Zając Uprawniony projektant do projektowania bez ograniczeń w specjalności konstrukcyjno-budowlanej Nr ewid. upr. LOD/0375/POOK/05, UAN7342-163/94 Polesie 41, 98-400 Wieruszów tel. 62 78 41 182, kom. 507 868 429
	Asystent projektanta	mgr inż. arch. Marta Nowak	

OPIS TECHNICZNY

1. PODSTAWA OPRACOWANIA

- umowa zlecenie na wykonanie dokumentacji budowlanej z Gminą Galewice
- uzgodnienia z Inwestorem,
- wizja lokalna,
- mapa sytuacyjno – wysokościowa w skali 1:500
- obowiązujące normy i przepisy

2. PRZEDMIOT I ZAKRES INWESTYCJI

Przedmiotem opracowania jest wykonanie projektu zagospodarowania siłowni zewnętrznej na terenie działki 1439 w m. Osiek w gminie Galewice. W zakres inwestycji wchodzi montaż zestawu urządzeń sportowo-rekreacyjnych typu Street Workout i przygotowanie nawierzchni pod urządzenia, zgodnie z załączoną dokumentacją oraz zamontowanie tablicy informacyjnej.

3. OPIS PROJEKTOWANEGO ZAGOSPODAROWANIA TERENU

Teren na którym projektuje się siłownię zewnętrzną znajduje się na działce nr 1439 w m. Osiek w gminie Galewice. W projekcie inwentaryzowane będą istniejące urządzenia siłowni zewnętrznej oraz przewiduje się przygotowanie terenu pod montaż zestawu urządzeń sportowo-rekreacyjnych typu Street Workout. Siłownia usytuowana będzie w północno-wschodniej części działki. Istniejący teren posiada nawierzchnię trawiastą. Działka nie jest ogrodzona, a dojście do obiektu jest ogólnodostępne.

4. NAWIERZCHNIA PLACU SIŁOWNI:

Nie projektuje się zmiany istniejącego ukształtowania terenu. Wszystkie urządzenia należy montować i fundamentować zgodnie z instrukcjami montażu dostarczonymi przez producenta. Istniejąca nawierzchnia z trawy, obejmuje powierzchnię zajmowaną przez istniejące urządzenia wraz ze strefą bezpieczeństwa do każdego z nich. Na nowo projektowanej powierzchni bezpiecznej należy wykonać nawierzchnię amortyzującą z piasku płukanego - ziarno 0,2 do 2mm, grubość min. 30 cm. Przyjęto taką nawierzchnię amortyzującą odpowiednią dla urządzeń o wysokości swobodnego upadku od 2 do 3m.

Powierzchnia placu 180,00 m²

Spadki i odwodnienie: Odwodnienie powierzchniowo na teren własnej działki.

5. HARMONOGRAM PRAC PRZY WYKONYWANIU MINI PLACU ZABAW:

Prace przygotowawcze:

- Prace przygotowawcze przy tyczeniu i wyrównaniu,
- Wyrównanie nawierzchni piaszczystej i trawiastej,
- Wykonanie wszystkich prac budowlanych i montażowych (montaż urządzeń siłowni wg instrukcji producenta).

6. ZAŁOŻENIA PROJEKTOWE:

- Stworzenie funkcjonalnego i bezpiecznego placu siłowni zewnętrznej,
- Wydzielenie stref bezpieczeństwa,
- Wybranie i usytuowanie w terenie elementów siłowni,
- Usytuowanie tablicy informacyjnej

7. PROGRAM SIŁOWNI:

Zinventaryzowano i uzupełniono plac siłowni zewnętrznej o powierzchni 180,00 m². W ramach projektu placu siłowni montowane będą urządzenia na projektowanej powierzchni bezpiecznej w formie „pola piaskowego”. Zaprojektowano zestaw urządzeń sportowo-rekreacyjnych typu Street Workaut. Oprócz tego przewidziano montaż tablicy informacyjnej. Całość ma tworzyć estetyczną i miłą atmosferę do ćwiczeń na świeżym powietrzu.

8. WYPOSAŻENIE SIŁOWNI

Urządzenia projektowane

1. Zestaw urządzeń typu Street Workaut składający się z
 - Drążek prosty 120 x 4
 - Drążek prosty 60 x 1
 - Drabinka pozioma 120 x 1
 - Ławka skośna wysoka x 1
 - Drążek pętla 200 x 1
 - Drabinka pionowa x 1
 - Sznur do wspinania x 1
2. Tablica informacyjna

Urządzenia i wyposażenie istniejące

3. Jeździec + Orbitrek
4. Biegacz + Wioślarz
5. Wahadło + Prasa nożna
6. Wypychacz + Podciągacz
7. Ławka
8. Kosz na śmieci

Urządzenia zamocowane będą do konstrukcji fundamentów betonowych różnych co do wielkości dla różnych elementów. Słup nośne wykonane z profilu kwadratowego 100x100 mm, grubość ścianki 3,2 mm. Słupy zakończone stalowymi kapslami zaślepiającymi. Drążki wykonane z rur stalowych o średnicy 42,4 mm i grubości 3 mm. Ławka wykonana z tworzywa HDPE. Wszystkie elementy stalowe malowane proszkowo z podkładem cynkowym. Wszystkie elementy stalowe łączone są za pomocą śrub M10. Zakończenie śrub osłonięte zaślepkami z tworzywa sztucznego. Usytuowanie urządzeń uwzględnia zachowanie niezbędnych stref bezpieczeństwa zgodnie z rysunkiem planu zagospodarowania.

Należy wykonać fundamenty pod poszczególne urządzenia zgodnie z kartami technicznymi załączonymi do urządzenia. Fundamenty powinny być zamontowane tak, aby nie stwarzały zagrożenia (potknięcie się, uderzenie . Wszelkie części wystające z fundamentów, takie jak końce śrub, powinny się znajdować co najmniej mm pod płaszczyzną ćwiczeń, chyba, że zostały całkowicie zakryte.

Przeznaczenie poszczególnych zestawów podano w kartach katalogowych. Wszystkie zabudowane urządzenia muszą posiadać odpowiednie atesty bezpieczeństwa.

Przykładowe zestawienie elementów siłowni zewnętrznej sporządzono wg elementów firmy Playtime - www.playtime.pl.

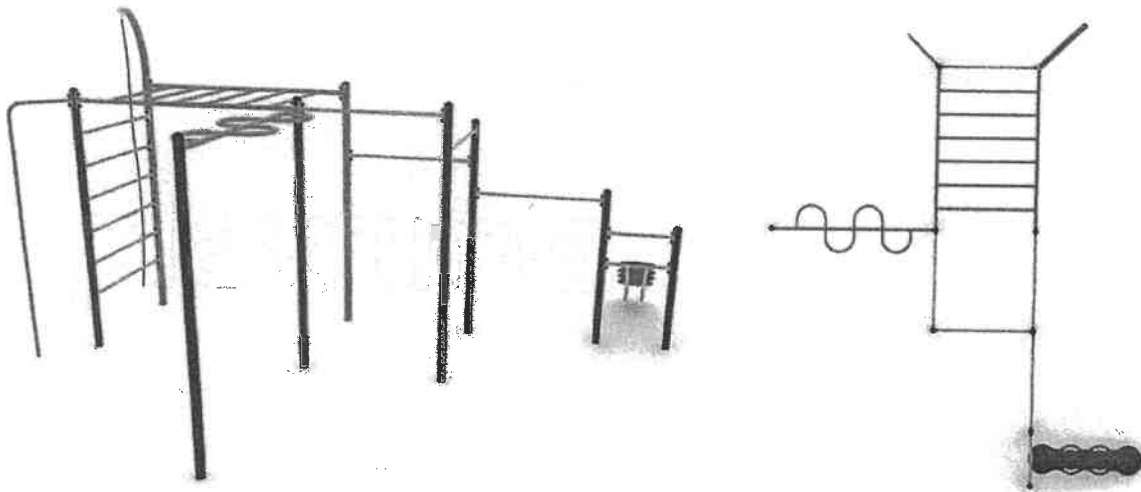
Można zastosować urządzenia równoważne.

UWAGA: WSZYSTKIE URZĄDZENIA MUSZĄ BYĆ WYKONANE Z BEZPIECZNYCH I TRWAŁYCH MATERIAŁÓW ZGODNIE Z POLSKIMI NORMAMI (PN-EN 1176/77:2009.) ORAZ WARUNKAMI BEZPIECZEŃSTWA!

SPIS URZĄDZEŃ SIŁOWNI ZEWNĘTRZNEJ

■ ELEMENTY PROJEKTOWANE

1. Zestaw urządzeń typu Street Workout



- Dźwąg prosty 120 x 4
- Dźwąg prosty 60 x 1
- Drabinka pozioma 120 x 1
- Ławka skośna wysoka x 1
- Dźwąg pętla 200 x 1
- Drabinka pionowa x 1
- Sznur do wspinania x 1

Dane obmiarowe:

Maksymalna wysokość upadku: 2.08 m

Wysokość całkowita urządzenia: 3.08 m

Szerokość urządzenia: 4.82 m

Długość urządzenia: 5.93 m

Szerokość strefy bezpieczeństwa: 7.82 m

Długość strefy bezpieczeństwa: 9.62 m

2. Tablica informacyjna



Dane obmiarowe:

Wysokość całkowita urządzenia: 1.8 m

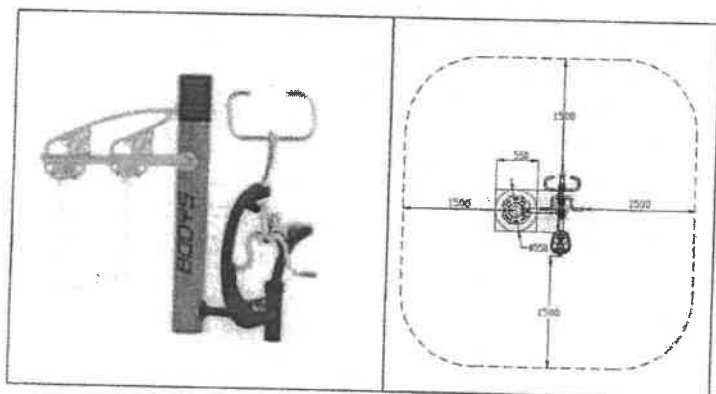
Szerokość urządzenia: 0.04 m

Długość urządzenia: 0.39 m

■ ELEMENTY ISTNIEJĄCE

■

3. Jeździec + Orbitrek



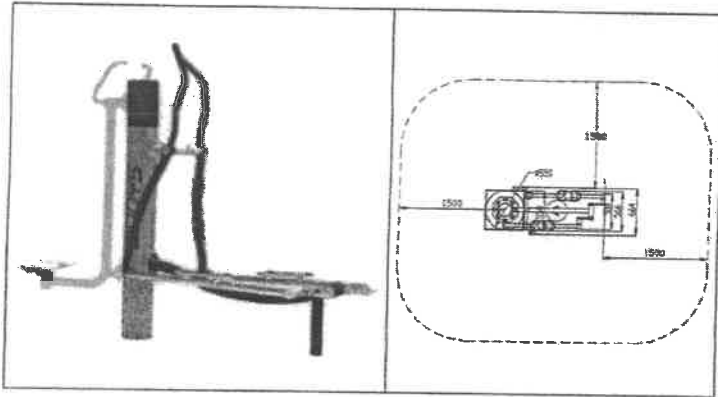
Dane obmiarowe:

długość: 906 mm

szerokość: 1368 mm

wysokość: 1520 mm

wysokość słupa nad poziom gruntu: 1520 mm



Dane obmiarowe:

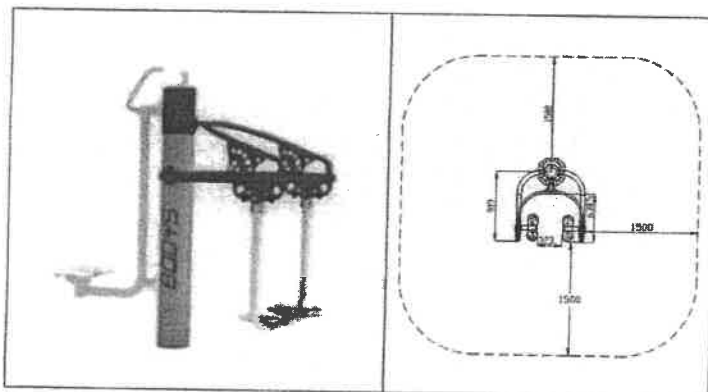
długość: 1414 mm

szerokość: 714 mm

wysokość: 1710 mm

wysokość słupa nad poziom gruntu: 1520 mm

4. Biegacz + Wiosłarz



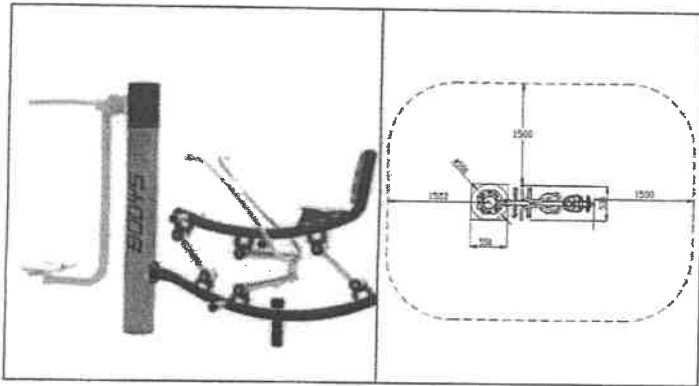
Dane obmiarowe:

długość: 920 mm

szerokość: 945 mm

wysokość: 1520 mm

wysokość słupa nad poziom gruntu: 1520 mm



Dane obmiarowe:

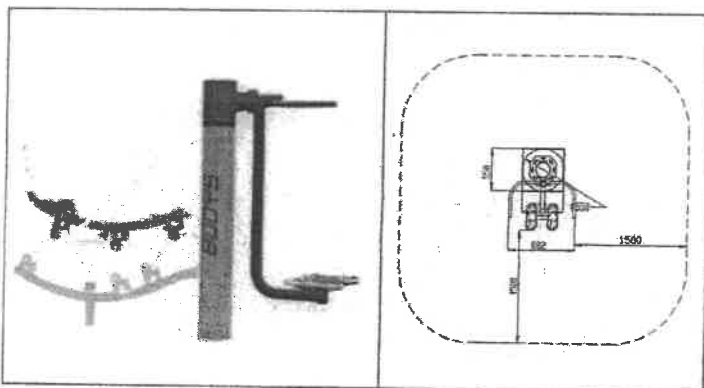
długość: 1520 mm

szerokość: 664 mm

wysokość: 1122 mm

wysokość słupa nad poziom gruntu: 1520 mm

5. Wahadło + Prasa nożna



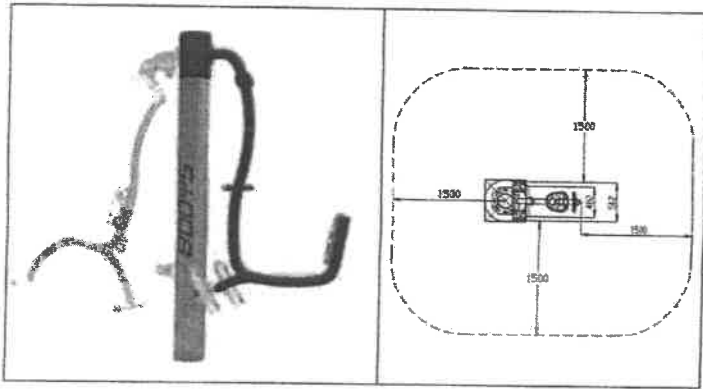
Dane obmiarowe:

długość: 882 mm

szerokość: 812 mm

wysokość: 1455 mm

wysokość słupa nad poziom gruntu: 1520 mm



Dane obmiarowe:

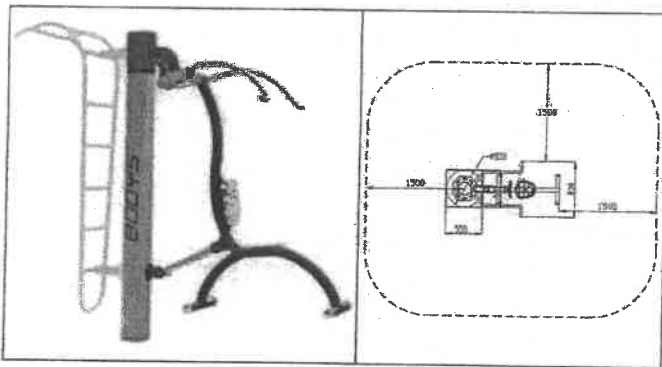
długość: 1031 mm

szerokość: 512 mm

wysokość: 2020 mm

wysokość słupa nad poziom gruntu: 2020 mm

6. Wypychacz + Podciągacz



Dane obmiarowe:

długość: 1314 mm

szerokość: 836 mm

wysokość: 2020 mm

wysokość słupa nad poziom gruntu: 2020 mm

MAPA DO CELÓW PROJEKTOWYCH

Opracowanie koncepcyjnie: OSK 01.06.01.018.2022	
Miejscowość, numer działki	Osiek
Adresista realny	1/18/2,2 Osiek
Opis nieruchomości	01/1 Dział
Skala mapy	1:500
Nowa linia projektowa	2020.0.6 Rozmiar 08
Opis projektu	Na Osieku

USŁUGI BEOBEZPIECZENIA
 ul. Michał BAK
 10-000
 NIP: 970120213 REG: 141039426
 tel. 664 716 711

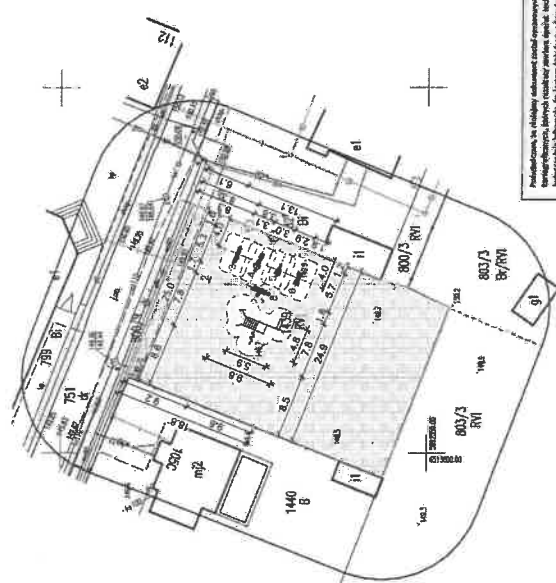
RAFAŁ JACEK Data: 2022.06.22
ŁUSZKIEWICZ 14:1004 +02'00"



Granice granic działki: **MIŁY**
 Wyznaczone przez: **MIŁY**
 Data mapy: **01.07.2014**

WZGLĘDNE WYSOKOŚCI: **MIŁY**
 Wzrost: **MIŁY**
 Wzrost: **MIŁY**

MICHAŁ BAK
 2022.06.22
 12:50:12 +02'00"

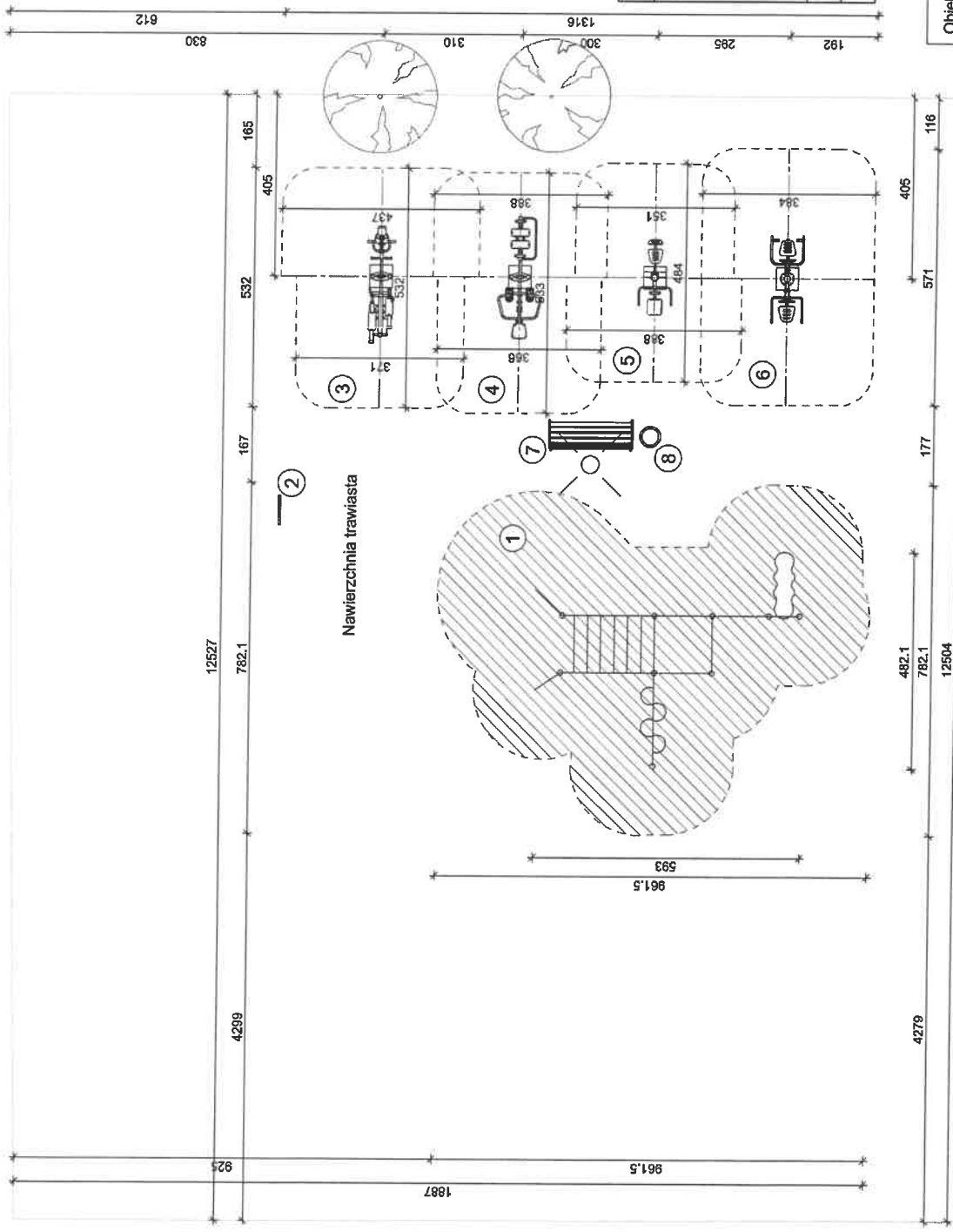


LEGENDA

Przebiegiem wyznaczono:	
1 - Szlak wodny	
2 - Szlak informacyjny	
Przebiegiem wyznaczono:	
3 - Jazdźbas + Ornitok	
4 - Biegasz + Włazak	
5 - Wypozacz + Podgagacz	
6 - Wypozacz + Podgagacz	
7 - Laska	
8 - Laska	
Wyznaczone stawy i przepływy:	
-----	Tereny zielone
-----	Pole pólkowe
-----	Graniczka działki

Obiekt:	Plac siłowni zewnętrznej
Adres:	Osiek, 98-405 Galiwice (dz. nr ewid. 1439)
Investor:	Urząd Gminy Galiwice
Przeznaczenie terenu:	Stal: 1900
Skala:	1:500
Projektant:	Ing. arch. Marek NOWAK
Opis:	Ing. arch. Marek NOWAK
Data:	Czerwiec 2022
Nr rysunku:	1

Wzrost: 1900	Stal: 1900
Projektant: Ing. arch. Marek NOWAK	Opis: Ing. arch. Marek NOWAK
Data: Czerwiec 2022	Nr rysunku: 1



LEGENDA

Projektowane wyposażenie:	
1 - Street workout	
2 - Tablica informacyjna	
Istniejące wyposażenie:	
3 - Szafka + Odbitek	
4 - Regał + Wioslarz	
5 - Winda + Prasa nożna	
6 - Wypychacz + Podciągacz	
7 - Kasa	
8 - Kosa, na śmieci	
Wydzielone strefy bezpieczne	
Granica działki	

Objekt:	Plac siłowni zewnętrznej	
Adres:	Osiek , 98-405 Galewice (dz. nr ewid.1439)	
Investor:	Urząd Gminy Galewice	
Przedmiot rysunku:	Rzut placu siłowni zewnętrznej	Skala: 1:100
Bransz:	linij i nazwisko projektanta	Nr upraw. Podpis
Projektant:	Inż. Krystyna ZAJĄC	LOD/0379POOK/05
Opracował:	mgr inż. arch. Marita NOWAK	
Data:	czerwiec 2022	Nr rysunku 2